

**Décima Mesa de Trabajo Interinstitucional en el marco
del cumplimiento del numeral 6, orden 3 de la Sentencia
de Ventanilla Minera**



SIG
Sistema Integrado de
Gestión del Minero

AG-F-09

01-06-2023

V-5

ACTA REUNIÓN
Décima MTI

Ciudad: Bogotá

Lugar: Ministerio de Minas y Energía

Fecha: 05 / 08 / 2025

Hora: De las 8:00 a las 12:00

Asistentes:

- MME
- ANM
- MinAmbiente
- Corporaciones Autónomas Regionales
- Contraloría General de la República
- Procuraduría General de la Nación

Se adjunta listado de asistencia

ORDEN DEL DÍA

1. Verificación de la asistencia (10 min)
2. Saludo ministros / delegados (10 min)
3. Aprobación acta mesa anterior (15 min)
4. Exposición de algunas órdenes:
 - a. Numeral 1.1.3 Áreas de Protección – Art. 47 CNRR (30 minutos)
 - b. Numeral 1.3.1 Certificado Ambiental (45 minutos)
 - Estado Actual del proceso de expedición y hallazgos
 - Propuesta de alcance a la Circular SG 40002023E400013
 - c. Exhorto 8 (10 minutos)
5. Preguntas, propuestas y varios (10 min)
6. Mensajes de finalización (20 min)

DESARROLLO:

1. Verificación de asistencia.

El Ministerio de Ambiente y Desarrollo sostenible realiza el llamado de asistencia y verificación de quorum para participantes presenciales y virtuales.

Página 1 de 22

Ministerio de Minas y Energía

Reporte cualquier irregularidad en el correo electrónico lineaetica@minenergia.gov.co
Dirección: Calle 43 No.57 – 31 CAN, Bogotá D.C., Colombia
Conmutador: (60) +1 220 0300
Línea Gratuita: 01 8000 910 180



Décima Mesa de Trabajo Interinstitucional en el marco del cumplimiento del numeral 6, orden 3 de la Sentencia de Ventanilla Minera

	SIG Sistema Integrado de Gestión del Minero	
	AG-F-09	
	01-06-2023	V-5

2. Saludo ministros / delegados.

Inicia el Viceministro de Políticas y Normalización Ambiental, Mauricio Cabrera Leal con palabras de agradecimiento y apertura a la décima Mesa de Trabajo Interinstitucional y le prosigue la Viceministra de Minas del Ministerio de Minas y Energía, Sorrel Parisa Aroca Rodríguez, quien se presenta y da la bienvenida al espacio de MTI y recalca la importancia de esta articulación para el cumplimiento de la sentencia.

3. Aprobación acta mesa anterior

Se aprueba el acta de la MTI 9 de diciembre de 2024, ya que no se recibe ninguna aclaración en el espacio.

4. Exposición de algunas órdenes.


a. Numeral 1.1.3- Áreas de protección de carácter temporal Art 47 CNRR

Desde el Viceministerio de Políticas y Normalización Ambiental de Minambiente se indica que dada la complejidad técnica para el cumplimiento de la orden 1.1.3. se requiere dar continuidad a la expedición de los certificados ambientales, hasta que se de cumplimiento a la orden en mención.

De la Dirección de Ordenamiento Ambiental Territorial de Minambiente exponen que el 12 de junio se envió a las autoridades ambientales un oficio para la verificación y/o actualización de información cartográfica de las autoridades ambientales. El oficio contiene dos enlaces: uno con acceso al geoservicio del Minambiente para la recopilación de la información cartográfica y otro con un formulario Survey123, que corresponde a un instrumento de recolección de datos sobre las actualizaciones y ajustes, así como de una URL de respaldo cartográfico y un documento de acto administrativo que soporte la información cartográfica. Se recibieron 25 respuestas a la solicitud, 66% al 31 de julio. MinAmbiente está sistematizando esta información.

Lo anterior, se hizo con el fin de tener información actualizada, dados los constantes cambio en la declaración de áreas protegidas en el RUNAP y lograr la toma de decisiones frente a las zonas de reserva temporal.

**PROCESO DE CUMPLIMIENTO
NUMERAL 1.1.3**



Asunto: Verificación y actualización de información cartográfica en el marco del cumplimiento del fallo de Acción Popular del Consejo de Estado, Sala de lo Contencioso Administrativo, Sección Primera, radicado 25000234100030130245961 del 4 de agosto de 2022, denominada Sentencia Ventanilla Minera.



Enlace de acceso al geoservicio:
<https://experience.arcgis.com/experience/75c0ce6eb44937a94418bdd8029e4>

Décima Mesa de Trabajo Interinstitucional en el marco del cumplimiento del numeral 6, orden 3 de la Sentencia de Ventanilla Minera



SIG
Sistema Integrado de
Gestión del Minero

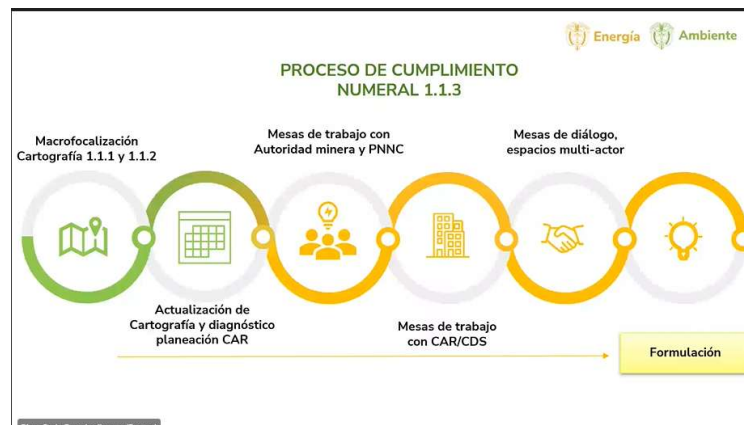
AG-F-09

01-06-2023

V-5

Para la declaración de las reservas temporales, la primera fase consiste en la macrofocalización de la cartografía (Numerales 1.1.1, 1.1.2), posteriormente la actualización cartográfica, luego la realización de mesas de trabajo con la autoridad Minera y Parques Nacionales Naturales de Colombia, seguidamente, mesas de trabajo con las CAR y CDS, para finalmente hacer mesas de diálogo multi actor y la formulación final.

Se señala que los procesos no van de manera simultánea. Ya se generaron dos (2) y están pendientes tres (3), cada uno con una complejidad diferente.



Análisis resultados numerales 1.1.1, 1.1.2

Se obtuvo una clasificación en 3 tipos respecto a la actividad minera:

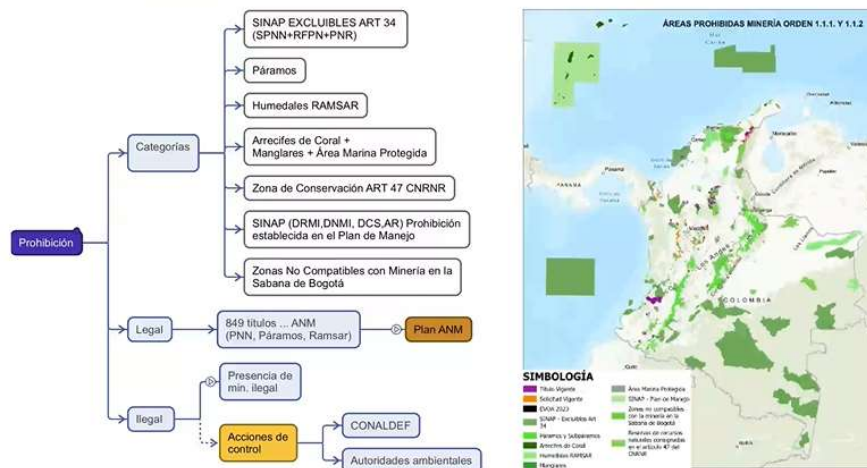
- Prohibida: hay una prohibición tácita o expresa en el área según sus planes de manejo o carácter del área (ej, páramos, algunos Distritos de Manejo Integrado (DMI), SINAP Excluibles por artículo 34 del Código de Minas, Humedales Ramsar, ecosistemas marinos, zonas de conservación según el art. 47 del Código Nacional de Recursos Naturales Renovables y las zonas no compatibles con la minería en la sábana de Bogotá). Adicionalmente, hay 2 subcategorías: minería legal (con instrumento minero) en el que la ANM está adelantando procesos de recorte, caducidad etc.; y, minería ilegal (acciones de control a través de CONALDEF y de las autoridades de cada jurisdicción).
- Restricción: Ley segunda, Distritos Nacionales de Manejo Integrado (DNMI), Distritos Regionales de Manejo Integrado (DRMI) con plan de manejo, a partir de lo cual las autoridades ambientales toman decisiones frente al licenciamiento ambiental.
- Sin definir: DMI sin plan de manejo, con la cartografía disponible no es posible determinar la confluencia con actividad minera, Pastos marinos, Otras áreas donde no está establecido prohibición o exclusión minera (Humedales RAMSAR, etc.). En este punto, se

Décima Mesa de Trabajo Interinstitucional en el marco del cumplimiento del numeral 6, orden 3 de la Sentencia de Ventanilla Minera

	SIG Sistema Integrado de Gestión del Mineroenergía	
	AG-F-09	
	01-06-2023	V-5

acota que no necesariamente en todas las zonas hidrográficas se va a declarar una zona de exclusión, aquí se tomarán en cuenta factores como presión minera, necesidades, etc.

PROCESO DE CUMPLIMIENTO - NUMERAL 1.1.3
Análisis de resultados de los numerales 1.1.1 y 1.1.2



Cumplimiento 1.1.3

Zonas de reserva temporal:

- Santurbán
- Suroeste Antioqueño
- Amazonía
- Pastos Marinos
- DMI sin zonificación



PROCESO DE CUMPLIMIENTO - NUMERAL 1.1.3

- **Ecosistemas** de importancia ambiental o valores de conservación y prestación de servicios ecosistémicos
- Presencia de áreas de importancia estratégica para la conservación de **recursos hídricos** que surten de agua a los **acueductos municipales**, distritales y regionales o que soportan la disponibilidad de agua para la seguridad alimentaria.
- Procesos de degradación que requieran acciones de **restauración** (integridad ecológica y servicios ecosistémicos)

Zonas de reserva temporal:

- Santurbán
- Suroeste Antioqueño
- Amazonía
- Pastos Marinos
- DMI sin plan de manejo

De estas zonas determinadas, Santurbán y Suroeste Antioqueño ya cuentan con resolución.

Décima Mesa de Trabajo Interinstitucional en el marco del cumplimiento del numeral 6, orden 3 de la Sentencia de Ventanilla Minera

	SIG Sistema Integrado de Gestión del Minero	
	AG-F-09	
	01-06-2023	V-5

Desde la Dirección de Bosques, Biodiversidad y Servicios Ecosistémicos de MinAmbiente exponen:

- Avances en la zona de reserva temporal Amazonía:
El punto de partida son los numerales 1.1.1 y 1.1.2. Se recalca la importancia de contar con información actualizada. Se hizo la revisión macro de las áreas (prohibición, restricción y por definir), también se hicieron cruces con el componente social (resguardos, consejos comunitarios, Zonas de Reserva Campesina). También se cruzaron con capas de títulos y solicitudes mineras, con énfasis en la prohibición de minerales metálicos.

Con esto se tuvo una aproximación al área potencial. Se toma como polígono el bioma amazónico definido por el Instituto SINCHI.

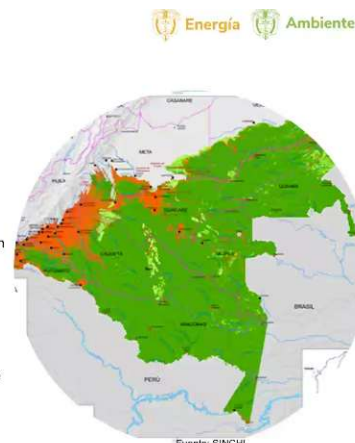
Se tiene entonces un cruce de diferentes variables que permitirá empezar un trabajo en territorio con la autoridad minera y las autoridades ambientales de la zona y definir un trabajo micro para posteriormente definir el plan de trabajo en la zona.

Zona de Reserva Temporal: Amazonía

- Punto de partida tomar capas de información de los Numerales 1.1.1 y 1.1.2.
- Solicitud de actualización de información a AA
- Presentación de la Iniciativa Normativa Propuesta (Formato INA23)
- Revisión macro de capas compiladas 1.1.1 y 1.1.2.: Prohibido, Restringido y Por definir
- Revisión de capas compiladas con lo social: RI, CC y ZRC
- Revisión de capas compiladas con lo minero, se analiza la prohibición únicamente para minerales metálicos.
- Primera aproximación para obtener área potencial

Requiere:

- Definición de recursos financieros, humanos y técnicos
- Revisión en conjunto con las AA competentes para revisión micro de área potencial y determinantes ambientales
- Definición del objeto de reserva de protección de manera temporal
- Definición e implementación del plan de trabajo en territorio con los diferentes actores



Desde la Dirección de Asuntos Marinos, Costeros y Ambientales de MinAmbiente exponen:

- Zona de reserva temporal Pastos Marinos:
Se tiene como precedente la Resolución 2724 de 2017, la cual establece que se deben adoptar los regímenes de uso conforme los estudios de las autoridades ambientales. Se identificaron unas zonas estratégicas asociadas a pastos permanentes y temporales con superposición con títulos mineros y solicitudes. Actualmente hay un título vigente y 3 solicitudes. Estos están asociados a minerales metálicos. Se tiene una hoja de ruta para segundo semestre de 2025 y 2026, para lo cual se requiere la articulación con el INVEMAR y la Academia, así como las autoridades ambientales y la autoridad minera. Esto para contar con el sustento técnico del proyecto normativo.

Décima Mesa de Trabajo Interinstitucional en el marco del cumplimiento del numeral 6, orden 3 de la Sentencia de Ventanilla Minera



SIG
Sistema Integrado de
Gestión del Minero

AG-F-09

01-06-2023

V-5

**Zona de Reserva Temporal:
Pastos Marinos**



En cumplimiento de la Resolución Minambiente 2724 de 2017, deberán adoptarse las zonificaciones y el régimen de usos específico para los mismos que deberán contener los estudios técnicos, económicos, sociales y ambientales, por parte de las Corporaciones Autónomas Regionales.

No obstante, para proyectos, obras y actividades de utilidad pública e interés social en ecosistemas de pastos marinos, que deberá primar el principio de precaución contemplado en la Ley 99 de 1993.



Desde el Viceministerio de Políticas y Normalización Ambiental exponen:

- Zonas de reserva temporal para DMI Sin zonificación de manejo
Se presentan los DMI por cada autoridad ambiental sin zonificación ambiental, así como la cantidad de solicitudes y títulos con los que se superponen, así como los procesos de formalización en curso. Con base en esta información se tendrá una priorización. MinAmbiente contactará a cada autoridad ambiental para la gestión de los casos y correr la ruta de declaración de la figura del artículo 47 del Código Nacional de los Recursos Naturales Renovables.

**Zona de Reserva Temporal
DMI sin zonificación de manejo**



Autoridad Ambiental	DRMI sin zonificación	Área DRMI	Solicitudes	Formalización	Títulos
Corantioquia	8 (9)	245.402,04	51	7	71
CAR Cundinamarca	4 (6)	71.093,53	38	3	74
Codechocó	5	434.841,42	34	0	8
Corpocaldas	4	3.747,41	5	0	2
CAS	4	663.194,94	82	1	58
CVS	3	215.273,99	23	11	3
Corponariño	2	24.519,04	0	0	3
CAR-Sucre	2	3.414,60	0	0	0
CRA	2	3.457,27	0	0	4
Corpochivor	1	6.585,06	1	0	0
Corpogajira	1	2.605,98	1	0	0
Corporinoquia	1	4.660,63	0	0	0
Corpamag	1	139.529,25	1	0	1
CRQ	1	6.602,30	3	0	0
CVC	1	14.871,83	0	0	0
CDMB	1	2.834,05	0	0	0

Pregunta: Sobre los DMI sin zonificación, se pregunta sobre áreas que están inscritas en el RUNAP pero no cuenta con plan de manejo, quiere decir que no tiene zonificación? Se aclara que se deben subir al RUNAP las áreas con el plan de manejo ambiental para contar con información oficial y la ANM la pueda tener en cuenta en su plataforma. Se reitera la importancia de que las autoridades ambientales puedan remitir la información actualizada o las salvedades que consideren pertinentes.

**Décima Mesa de Trabajo Interinstitucional en el marco
del cumplimiento del numeral 6, orden 3 de la Sentencia
de Ventanilla Minera**



SIG
Sistema Integrado de
Gestión del Minero

AG-F-09

01-06-2023

V-5

b. Numeral 1.3.1 Certificados Ambientales

Vicepresidencia de contratación de ANM

Desde la ANM se expone la línea de tiempo desde que se expidió la Resolución 545 de 25 de octubre de 2022 cuando se dio el cierre a la radicación de propuestas. Luego articuladamente con MinAmbiente se expidió la circular de enero de 2023 con los lineamientos para la certificación ambiental, así como el Decreto 107 de 2023. Posteriormente se dan los ajustes tecnológicos para incluir el tema ambiental en el SIGM donde se incluyó material pedagógico.



Se tienen dos escenarios. El primero corresponde a las nuevas radicaciones, una vez se reabrió al público el radicado para propuestas de contrato de concesión el 24 de enero de 2023; allí se recibieron 1.870 solicitudes, de las cuales 1.039 (53%) aportaron la certificación ambiental y 831 (47%) no cumplieron el requisito, por lo cual se profirieron decisiones de fondo. El segundo escenario agrupa las propuestas presentadas antes de la sentencia de ventanilla minera (del 27 de octubre de 2022 al 23 de enero de 2023), que ya venían en trámite: con corte al 31 de julio de 2025 se expidieron 62 autos de requerimiento masivo que cobijaron 5.020 propuestas; de estas, 2.965 (59%) aportaron la certificación ambiental, 894 (18%) allegaron constancia de trámite y 1.154 (23%) no respondieron. En atención al debido proceso, se permitió aportar un comprobante o “pantallazo” de la radicación ante la corporación, dado que esta podía no responder dentro del término del requerimiento; en los casos sin respuesta se aplicó la consecuencia jurídica prevista en el auto y se resolvió el trámite de fondo.

Décima Mesa de Trabajo Interinstitucional en el marco del cumplimiento del numeral 6, orden 3 de la Sentencia de Ventanilla Minera



SIG
Sistema Integrado de
Gestión del Minero

AG-F-09

01-06-2023

V-5

Actuaciones administrativas para el cumplimiento de la orden temporal

1.3.1. Certificación Ambiental

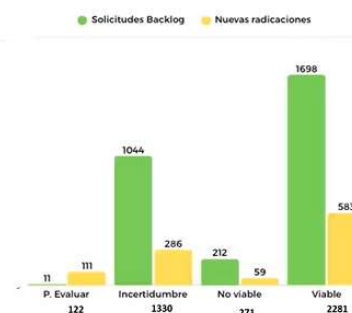


En este punto, la ANM precisó que cada certificación ambiental aportada se verifica bajo tres criterios: (i) que el polígono/área certificada coincida exactamente con el área referenciada en la propuesta y en la plataforma ANNA Minería; (ii) que la autoridad ambiental que la expide sea competente; y (iii) que el contenido indique de manera expresa si existe o no superposición con los ecosistemas contemplados en los subtítulos b y c, conforme al numeral 1.3.1 de la Sentencia. Con base en esta revisión, y con corte al 31 de julio de 2025, los resultados son: 55% (2.281) de las certificaciones evaluadas cuentan con viabilidad ambiental, por lo que es procedente continuar el trámite minero; 7% (271) establecen incompatibilidad con el desarrollo de actividades mineras, frente a lo cual se adoptan decisiones de fondo; 33% (1.330) no otorgan certeza suficiente sobre la posibilidad de desarrollar actividades en el área referenciada, casos en los que el trámite se suspende mediante auto y el usuario debe gestionar la aclaración ante la autoridad ambiental; y 5% (22) se encuentran en evaluación.

Décima Mesa de Trabajo Interinstitucional en el marco del cumplimiento del numeral 6, orden 3 de la Sentencia de Ventanilla Minera

	SIG Sistema Integrado de Gestión del Minero	
	AG-F-09	
	01-06-2023	V-5

Resultados en el cumplimiento de la orden temporal
1.3.1. Certificación Ambiental



Las causales de suspensión:

1. Cuando el área de la propuesta se superpone parcial o totalmente con determinantes ambientales diferentes a las establecidas en la orden 1.3.1, en las que su zonificación prohíbe las actividades mineras y la capa no ha sido remitida para ser cargada en el visor geográfico de la ANM (o siendo SINAP /In Situ no está cargada en AnnA Minería).
2. Cuando la certificación no especifique si las actividades mineras se encuentran permitidas, prohibidas o restringidas en el área certificada. La corporación debe aclarar.
3. Cuando la certificación no especifica con cuales determinantes ambientales se superpone el polígono de la solicitud.
4. Cuando el área no cuenta con zonificación, plan de manejo o semejante. O el área total de la propuesta o parte de ella se encuentre en proceso la declaratoria en el marco de la Resolución 1125 de 2025, lo cual debe manifestarse en la certificación aclarando la etapa en la que se encuentre el trámite.
5. Cuando el área de la propuesta sea competencia de más de una autoridad ambiental regional o nacional y no se presenta la certificación ambiental por cada una de ellas.

Se presentan por departamento, la cantidad de tramites suspendidos a causa de la certificación ambiental:

- Antioquia: 420
- Tolima: 106
- Norte de Santander: 85
- Cundinamarca: 68
- Nariño: 77

Décima Mesa de Trabajo Interinstitucional en el marco del cumplimiento del numeral 6, orden 3 de la Sentencia de Ventanilla Minera



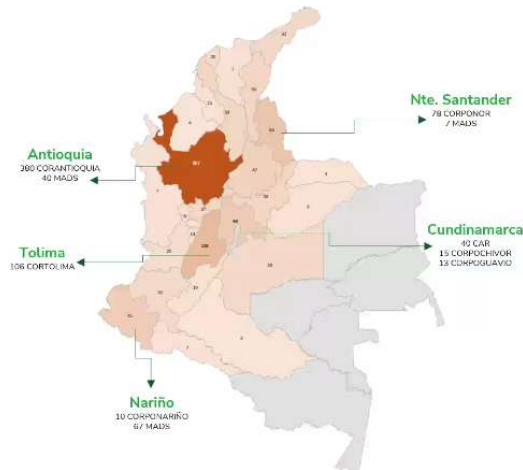
SIG
Sistema Integrado de
Gestión del Minero

AG-F-09

01-06-2023

V-5

CAUSALES DE SUSPENSIÓN POR AUSENCIA DE CERTEZA



De conformidad con la Sentencia del Consejo de Estado del 4 de agosto de 2022 y la Circular del MADS No. SG-40002023E400013 del 19 de enero de 2023, se entenderá que no existe certeza sobre la compatibilidad del proyecto con el propósito de conservación del área del SINAP o de Conservación In Situ, cuando:

- 01 Cuando el área de la propuesta se **superpone total o parcialmente** con determinantes ambientales diferentes a las establecidas en la orden temporal 1.3.1 del ordinal tercero de la sentencia del Consejo de Estado, en las que su zonificación prohíbe las actividades mineras y la capa no ha sido remitida para ser cargada en el Visor Geográfico de la ANM. (o siendo Sinap / In Situ no está cargada en Anna Minería) (Backlog y nuevas)
- 02 Cuando la certificación **no especifique** si las actividades mineras se encuentran permitidas, prohibidas o restringidas en el área certificada. (Backlog y nuevas)
- 03 Cuando la certificación **no especifique con cuales determinantes ambientales** de las relacionadas en los subítems b) y c) del capítulo 1.3.3. de la sentencia, se superpone o traspasa el polígono de la propuesta. (Backlog y nuevas)
- 04 El área no cuenta con **zonificación**, Plan de Manejo o su semejante. O el área total de la propuesta o parte de ella se encuentre en **proceso de declaratoria** en el marco de la Resolución No. 1125 de 2015, esto deberá manifestarse en la certificación, aclarando la etapa en la que se encuentra el trámite. (Backlog y nuevas)
- 05 Cuando el área de la propuesta sea competencia de más de una autoridad ambiental regional o nacional y no se presente la certificación ambiental por cada una de ellas. (Solo Backlog)

En el momento se tiene 894 constancias en trámite.

Con el fin de determinar oportunidades de mejora para no tener que suspender se han identificado las siguientes:

1. Falta de acceso a la certificación ambiental a través de VITAL.
2. Omisión de los contenidos mínimos de la certificación ambiental. (ej: no se establece compatibilidad con la actividad minera)
3. Información incompleta que impide la actualización en ANNA Minería.

1.3.1. CERTIFICACIÓN AMBIENTAL OPORTUNIDADES DE MEJORA EN LA COORDINACIÓN ARMÓNICA CON AUTORIDADES AMBIENTALES

- 01 Falta de acceso a la Certificación Ambiental a través de la plataforma VITAL
 - CAR
 - CORANTIOQUIA
 - CDA
 - CAS
 - CODECHOCÓ
- 02 Omisión de los Contenidos mínimos de la Certificación Ambiental, pues no establece con certeza la compatibilidad o no del proyecto
 - CORTOLIMA
 - CORPONOR
 - CORPOCHIVOR
 - CORPONARIÑO
 - CORPONARIÑO
- 03 Información incompleta que impide la actualización en Anna Minería
 - CORANTIOQUIA
 - CORPOCESAR
 - CORPOGUABARRA
 - CVC
 - PNN

Décima Mesa de Trabajo Interinstitucional en el marco del cumplimiento del numeral 6, orden 3 de la Sentencia de Ventanilla Minera

	SIG Sistema Integrado de Gestión del Mineroenergía
	AG-F-09
01-06-2023	V-5

MinAmbiente

Desde el Ministerio de Ambiente se reconoce que la expedición de certificaciones ambientales es una labor compleja, especialmente porque algunas corporaciones enfrentan un volumen de solicitudes mucho mayor que otras. El propósito es presentar una propuesta para estandarizar el proceso, de modo que sea más sencillo para las corporaciones emitir las certificaciones y, al mismo tiempo, facilite a la ANM verificar con mayor certeza sobre la compatibilidad de la actividad minera en los ecosistemas.

Se tiene una propuesta de mejora para estandarizar la certificación ambiental. Se diseñó una nueva circular por las falencias mencionadas por la ANM. Se precisan y dan otros lineamientos para mejora de solicitud del trámite y expedición de los certificados ambientales; está abierto a que se envíen opiniones u observaciones.

Se da lectura al contenido de la circular detalladamente:

En la primera parte expone la orden como contexto de la necesidad de esta certificación ambiental. Se menciona la circular expedida en enero de 2023 y la necesidad de mejoras para el proceso de certificación.

CIRCULAR

Bogotá D.C.,

PARA: AUTORIDADES AMBIENTALES URBANAS, CORPORACIONES AUTÓNOMAS REGIONALES, CORPORACIONES DE DESARROLLO SOSTENIBLE, PARQUES NACIONALES NATURALES, DIRECCIÓN DE BOSQUES, BIODIVERSIDAD Y SERVICIOS ECOSISTEMICOS DEL MINISTERIO DE AMBIENTE Y DESARROLLO SOSTENIBLE.

DE: MINISTERIO DE AMBIENTE Y DESARROLLO SOSTENIBLE.

ASUNTO: ALCANCE A CIRCULAR SG-40002023E4000013 – LINEAMIENTOS PARA PROFERIR CERTIFICACIONES EN EL MARCO DEL CUMPLIMIENTO DEL NUMERAL 1.3.1., ORDEN TERCERA DE LA SENTENCIA BAJO RADICADO No. 25000234100020130245901.

La Sección Primera, Sala de lo Contencioso Administrativo del Consejo de Estado en providencia proferida el 04 de agosto de 2022, y aclarada bajo providencia de fecha 29 de septiembre del mismo año, dispuso en el numeral 1.3.1 del ordinal tercero, lo siguiente:

Requisitos mínimos de la solicitud:

Se mantienen los lineamientos de la circular

1. Archivo shapefile del área total de la propuesta
2. Información del proyecto minero, (mineral, sistemas de minería a implementar)

Trámite y término de respuesta:

Se adicionará un enlace que dirija al paso a paso en VITAL para el trámite de solicitud de la certificación ambiental por parte de los usuarios. Se indicó que muchas solicitudes se presentan

Página 11 de 22


Ministerio de Minas y Energía

Reporte cualquier irregularidad en el correo electrónico lineaetica@minenergia.gov.co

Dirección: Calle 43 No.57 – 31 CAN, Bogotá D.C., Colombia

Conmutador: (60) +1 220 0300

Línea Gratuita: 01 8000 910 180

Décima Mesa de Trabajo Interinstitucional en el marco del cumplimiento del numeral 6, orden 3 de la Sentencia de Ventanilla Minera	 SIG Sistema Integrado de Gestión del Mineroenergía
	AG-F-09 01-06-2023 V-5

como derechos de petición y no a través de la plataforma VITAL, lo que genera duplicidades, retrasos y suspensiones en los trámites de concesión, ya que la ANM no puede consultar la certificación en el sistema.

Desde Corantioquia preguntan que si es posible que desde el momento que el usuario entre a VITAL se pueda hacer un filtro para asegurar que se cumplan unos requisitos mínimos y no permita la radicación hasta tanto no se cumplan estos requisitos para evitar que la autoridad ambiental tenga que rechazar la radicación. Desde la OTIC se aclaró que el formulario de VITAL fue ajustado en 2023, de modo que todos los campos de contenido mínimo son obligatorios, lo que asegura que el usuario no pueda radicar la solicitud sin diligenciarlos.

No obstante, la plataforma no cuenta con la capacidad de verificar o analizar la veracidad de la información ingresada; únicamente valida que los campos obligatorios estén completos. Esta limitación implica que el control de calidad del contenido no puede realizarse desde VITAL.

Desde la CRQ, manifiestan que los usuarios solicitan certificados más de una vez para un mismo polígono, desean saber si hay alguna forma de hacer un filtro para descartar los polígonos que ya fueron evaluados y evitar la repetición de los procesos. Se responde que VITAL no tiene una forma de verificar cartográficamente, pero se sugiere que no se dupliquen certificados sino que se responda que ya se dio gestión a su primera solicitud.

Continuando con la lectura de la circular, se indica que se actualizó el formulario en la plataforma VITAL para aclarar algunos campos requeridos en la solicitud. Asimismo, de acuerdo con la Circular 004 de 2025 de la Procuraduría Delegada para Asuntos Ambientales, Minero - Energéticos y Agrarios, las autoridades ambientales están obligadas a publicar en la ventanilla VITAL las certificaciones ambientales de manera inmediata, como requisito de publicidad y veracidad.

Se enfatizó que la expedición y publicación de estas certificaciones debe realizarse únicamente a través de VITAL y de forma oportuna, para permitir la verificación por parte de la ANM y evitar contratiempos en los trámites de propuestas y contratos de concesión minera.

Actualmente, se ha evidenciado que algunas certificaciones se emiten pero tardan entre tres y cuatro meses en ser cargadas en la plataforma, lo que impide a la autoridad minera realizar la verificación correspondiente. El propósito de los lineamientos es que la carga en VITAL se haga de inmediato, en cumplimiento de lo dispuesto por la Procuraduría.

Se explicó que los numerales solicitados en la Sentencia deberán responderse mediante las matrices diseñadas para estandarizar y presentar la información de forma más clara.

En la primera matriz, relacionada con el SINAP, se deberá indicar:

Décima Mesa de Trabajo Interinstitucional en el marco del cumplimiento del numeral 6, orden 3 de la Sentencia de Ventanilla Minera

	SIG Sistema Integrado de Gestión del Minenergía
AG-F-09	
01-06-2023	V-5

- Si existe o no traslape con ecosistemas protegidos.
- El tipo y nombre del área correspondiente.
- La extensión del traslape en hectáreas.
- Si el área cuenta con zonificación y, en ese caso, si la actividad minera está permitida, restringida o prohibida.
- El acto administrativo que establece dicha zonificación o que expresa la compatibilidad de la actividad minera.
- En ausencia de zonificación o acto administrativo, se deberá señalar la falta de certeza sobre la compatibilidad de la actividad minera.

De igual forma, se aplicará el mismo esquema para el subtítulo C, referido a las áreas de conservación in situ de origen legal.

Desde Cortolima se pregunta sobre los POMCA, porque no hay certeza si hay compatibilidad o no con la minería. Estas solicitudes se quedan estancadas. Desde MinAmbiente responden que al interior del Ministerio se ha discutido y no se incluye en el formato de certificación los POMCA ya que son instrumentos de ordenamiento territorial que no pueden prohibir la actividad minera y no están dentro de los ecosistemas listados por la Sentencia.

Corantioquia expresa que es el mismo caso para los PORH y las rondas hídricas. MinAmbiente expresa que no hay una prohibición taxativa. Deben ser las áreas que enlista la sentencia.

Preguntan para aclarar ¿Es decir que no se emiten respuestas al certificado en relación con POMCAs, PORH, Rondas hídricas?

La Apoderada de la sentencia por parte de MinAmbiente responde que haciendo una lectura taxativa de la orden en el numeral 1.3.1 en el que se indica ecosistemas del SINAP (se enlistan varios de estos), y ecosistemas de conservación in situ (también se enlistan), allí no se establece nada con relación a los POMCA. Es decir que no debe haber pronunciamientos respecto a estos instrumentos.

La CSB planteó la inquietud sobre la relación entre la zonificación de los ecosistemas y los planes de manejo (POMCA, PORH, entre otros). Se indicó que, cuando un territorio no cuenta con plan de manejo ni zonificación, no existe certeza sobre la compatibilidad de la actividad minera en esas áreas. El Ministerio de Ambiente aclaró que el objetivo de la certificación es precisamente establecer si hay certeza o no sobre la compatibilidad minera. Si no existe zonificación o plan de manejo, la ANM debe suspender el trámite de concesión hasta que esta certeza pueda definirse.

En caso de que no exista zonificación (ejemplo: humedales no Ramsar), la autoridad ambiental debe igualmente emitir la certificación, respondiendo de manera negativa o afirmativa según corresponda. Si no hay zonificación, la certificación debe señalar que no hay certeza sobre la compatibilidad minera, y será la ANM la que adopte la decisión sobre el trámite.

Página 13 de 22

Décima Mesa de Trabajo Interinstitucional en el marco del cumplimiento del numeral 6, orden 3 de la Sentencia de Ventanilla Minera

	SIG Sistema Integrado de Gestión del Mineroenergía
AG-F-09	
01-06-2023	V-5

Finalmente, se reiteró que la expedición de la certificación ambiental es un deber ineludible de las corporaciones, ya que corresponde a un derecho de petición que debe resolverse siempre, sin importar si las respuestas son negativas o positivas.

Por parte de la CRQ se consultó cómo proceder en el caso de humedales no Ramsar que no cuentan con plan de manejo ni zonificación, pero sí con un acto administrativo que actualizó las determinantes ambientales y definió un régimen de usos, en el cual la actividad minera está prohibida.

El Ministerio aclaró que, aunque no se trate estrictamente de una zonificación, el régimen de usos respaldado por un acto administrativo brinda la certeza suficiente sobre la incompatibilidad minera. En este sentido, en la matriz se debe señalar que el área cuenta con un instrumento de planificación, especificar el acto administrativo y responder que la actividad minera está prohibida.

Se enfatizó que el propósito de la matriz es simplificar y estandarizar las respuestas de las autoridades ambientales, evitando textos extensos y garantizando claridad para la ANM al decidir sobre la viabilidad del contrato de concesión.

Se sugirió, además, ajustar el formato de la matriz para que permita incluir diferentes tipos de instrumentos (planes de manejo, zonificación o resoluciones) que otorguen certeza sobre la compatibilidad o incompatibilidad minera.

Corantioquia solicita que se aclare con ANM los casos no resueltos de la certificación, ya que las cifras presentadas son muy altas para esta CAR. También sugieren que se podría incluir en la tabla diseñada por Ambiente el link del acto administrativo para verificar de forma rápida y oportuna. Finalmente preguntan si cuando se suspende un trámite se debe notificar a la ANM.

A la primera solicitud, ANM responde que se contactarán con Corantioquia para conformar la mesa de trabajo y aclarar esos casos de suspensión de trámites. Sobre la notificación a la ANM por la suspensión del trámite, ANM responde que no es necesario.

Desde Cortolima preguntan en vía del tema de los POMCA, si hay traslape de polígonos mineros con POMCA, se pueden agregar estos POMCA en la tabla diseñada por Ambiente?.

Minambiente explicó que, bajo una lectura estricta de la sentencia, las categorías sobre las que debe pronunciarse la autoridad ambiental están claramente definidas. Sin embargo, uno de los objetivos de la providencia es brindar seguridad jurídica al proponente, permitiéndole conocer con antelación si es viable o no obtener la licencia ambiental, evitando trabas por determinantes ambientales.

En este sentido, el Ministerio de Ambiente evaluará la posibilidad de incluir en la matriz un espacio adicional donde las corporaciones puedan manifestar certeza sobre la incompatibilidad minera

Página 14 de 22

Décima Mesa de Trabajo Interinstitucional en el marco del cumplimiento del numeral 6, orden 3 de la Sentencia de Ventanilla Minera

	SIG Sistema Integrado de Gestión del Mineroenergía
AG-F-09	
01-06-2023	V-5

en áreas no contempladas expresamente en la sentencia. Esta propuesta será discutida con las autoridades ambientales y la ANM.

Se prevé que, una vez se tenga un borrador final de la circular, será enviado a las autoridades ambientales para comentarios en un plazo breve (3 a 4 días), con el fin de recibir observaciones y realizar los ajustes necesarios antes de su adopción.

Se explicó que en el caso de los humedales no Ramsar, las certificaciones deben indicar expresamente si existe o no certeza sobre la compatibilidad minera. Cuando no hay zonificación ni certeza, la ANM procede a suspender el trámite. El propósito es que las certificaciones sean claras y eviten interpretaciones que generen reprocesos.

Desde Cardique se planteó la inquietud sobre solicitudes de certificación en áreas traslapadas con las Islas del Rosario y San Bernardo, categorías que no aparecen de manera taxativa en la sentencia. Se consultó si debían incluirse en las certificaciones. El Ministerio aclaró que el objeto de la certificación es evitar que se otorguen contratos de concesión en áreas donde no exista certeza sobre la compatibilidad minera con los objetivos de conservación. Por lo tanto, si existen categorías no mencionadas en la sentencia pero donde la minería es claramente incompatible, es válido que las corporaciones lo indiquen en la certificación desde el inicio. Se resaltó que este espacio de discusión permite recoger insumos para incluir un apartado adicional en la matriz que permita a las corporaciones pronunciarse sobre dichas categorías.

Se planteó la consulta sobre áreas protegidas declaradas por la autoridad ambiental que aún no están registradas en el RUNAP pero cuentan con plan de manejo. Se explicó que su inclusión en el certificado dependerá del tipo de área: si corresponde a alguna de las listadas en la sentencia debe incorporarse; en caso contrario, se evaluará si existe incompatibilidad con la minería para reportarla en la matriz.

Respecto a las zonas de recarga de acuíferos, se aclaró que no están incluidas en los subtítulos b y c, ni cuentan con norma que prohíba expresamente la actividad minera. Por tanto, no aplican dentro de la certificación ambiental, aunque sí se consideran en otros instrumentos de ordenamiento y en el marco de la orden 1.1.3. El Ministerio enfatizó que, aunque estas zonas no formen parte de las categorías taxativas de la sentencia, las corporaciones pueden pronunciarse sobre ellas en un espacio adicional de la matriz, siempre que exista certeza de su incompatibilidad minera. Se reconoció que este mecanismo ayuda a evitar retrasos y a garantizar mayor claridad en los trámites de concesión, además de aportar insumos al sistema de información minera.

Cormacarena expuso que enfrenta dificultades con la plataforma VITAL al momento de cargar certificaciones ajustadas o aclaradas. Aunque los autos de la ANM indican que estas deben tramitarse y expedirse a través de VITAL, la plataforma no permite realizar un segundo cargue, lo que ha obligado a remitir los documentos al Ministerio para que este los suba directamente. Se solicitó orientación o un instructivo que indique el procedimiento correcto.

Página 15 de 22

**Décima Mesa de Trabajo Interinstitucional en el marco
del cumplimiento del numeral 6, orden 3 de la Sentencia
de Ventanilla Minera**

	SIG Sistema Integrado de Gestión del Mineroenergía	
	AG-F-09	
	01-06-2023	V-5

El Ministerio recordó que el canal oficial de soporte de VITAL es el correo vital@minambiente.gov.co, disponible de lunes a viernes de 8:00 a.m. a 6:00 p.m. Se aclaró que no existe instrucción para que el Ministerio cargue certificaciones en nombre de las corporaciones. En caso de dificultades, se puede solicitar una revisión a través del correo señalado, donde se agenda un espacio de acompañamiento técnico.

Se planteó la inquietud sobre si las corporaciones deben cobrar por la expedición de certificaciones ambientales, teniendo en cuenta su autonomía administrativa y financiera, o si el trámite debe ser gratuito en virtud del Decreto 2106 de 2019 (ley antitrámites).

El Ministerio explicó que, aunque las corporaciones tienen autonomía financiera, la expedición de estas certificaciones corresponde a una solicitud de información de carácter constitucional y, por tanto, no debería cobrarse. Se resaltó que el usuario únicamente pide a la autoridad ambiental confirmar la información disponible sobre compatibilidad minera, sin que ello implique modificar situaciones jurídicas. Algunas corporaciones señalaron que la expedición de estas certificaciones demanda recursos técnicos y profesionales, por lo que tradicionalmente han cobrado tarifas bajas. Sin embargo, reconocieron que la gratuidad podría agilizar el trámite.

El Ministerio reiteró que su interpretación normativa es que las certificaciones no deben cobrarse. Se acordó revisar la norma específica y enviar a las autoridades ambientales la propuesta de circular para comentarios y observaciones.

Corpocaldas manifestó que, pese a haber atendido más de 1.000 solicitudes de certificación minera con un equipo reducido, no aparece en los reportes de la plataforma VITAL. Expresó su preocupación por la alta carga de trabajo y la falta de recursos para atender solicitudes masivas, señalando que el cobro de certificaciones podría ayudar a cubrir costos de personal y apoyo técnico. Asimismo, planteó la necesidad de incluir en la certificación áreas no contempladas expresamente en la sentencia, como microcuencas abastecedoras de acueductos regionales o el bosque seco tropical, por su importancia ambiental y estratégica.

El Ministerio aclaró que la certificación ambiental tiene carácter temporal y su objetivo es suspender trámites mineros cuando no exista certeza sobre la compatibilidad con los objetivos de conservación. Sin embargo, al incluir categorías no definidas en la sentencia (como microcuencas), se generarían suspensiones indefinidas, lo que excedería el alcance de la orden judicial. Se recalcó que la exclusión de actividades mineras solo puede establecerse mediante procedimientos específicos previstos en el artículo 34 del Código de Minas, y que situaciones como las microcuencas deben resolverse en el marco del licenciamiento ambiental, no en la certificación.

Décima Mesa de Trabajo Interinstitucional en el marco del cumplimiento del numeral 6, orden 3 de la Sentencia de Ventanilla Minera

	SIG Sistema Integrado de Gestión del Mineroenergía
	AG-F-09
01-06-2023	V-5

Se dejó abierta la posibilidad de que el Ministerio evalúe lo correspondiente sobre determinantes ambientales, pero se enfatizó que, en el marco de la sentencia, la certificación debe ceñirse a las categorías taxativamente establecidas.

Se finalizó la lectura de la circular señalando que se estableció que no habrá certeza sobre la compatibilidad minera cuando no exista zonificación, plan de manejo, instrumentos equivalentes o cuando la certificación resulte incompleta o ambigua. En áreas en proceso de declaratoria o con figuras de protección temporal, se aplicará el principio de precaución ambiental, prevaleciendo la conservación. El Ministerio adoptará un modelo único de certificación ambiental, que será remitido a las autoridades para comentarios y posterior implementación.

3. Exhorto 8 – Plan Nacional de Desarrollo Minero

La UPME expone sobre la formulación del Plan Nacional de Desarrollo Minero (PNDM) que es integral e indicativo.

Fase i: Diagnóstico sectorial

Fase ii: Escenarios mineros

Fase iii: PNDM 2024 – 2035, con sus respectivos anexos.



Documentos publicación PNDM 2024 2035

www.upme.gov.co/simec/planeacion-energetica/plan-nacional-de-desarrollo-minero/

- **Documento Fase I.** Diagnóstico sectorial – desde los territorios
- **Documento Fase II.** Escenarios mineros – Planificando el futuro
- **Documento Fase III.** PNDM 2024 -2035
 - Anexo 1. Plan de Acción – Matriz acciones
 - Anexo 2. Evaluación comparativa de experiencias de planeación minera internacional
 - Anexo 3. Normograma Minero
 - Anexo 4. Minerales Estratégicos
 - Anexo 5. Visitas Estratégicas



Adicionalmente, exponen que el PNDM se articula con la política Pública Minera en formulación, de forma que los componentes estratégicos de la política y del plan se complementan en sus acciones.

Décima Mesa de Trabajo Interinstitucional en el marco del cumplimiento del numeral 6, orden 3 de la Sentencia de Ventanilla Minera



SIG
Sistema Integrado de
Gestión del Minería

AG-F-09

01-06-2023

V-5



El PNDM Plantea 103 estrategias para las 4 entidades del sector para cumplir con el objetivo y visión y seguimiento a acciones sectoriales.

A partir del diagnóstico sectorial desde los territorios se determinaron 5 temas clave para abordar en el PNDM:

1. Visión de desarrollo desde los territorios
2. Modelo de formalidad minera
3. Desarrollo local en entornos mineros
4. Minería y recursos naturales
5. Institucionalidad en la realidad sectorial

A esto se llegó a través de Información primaria y secundaria que permite entender la dinámica minera multiactor en los territorios.



En cuanto a los escenarios mineros, se definieron 4:
Minería local
Minería transformadora

Décima Mesa de Trabajo Interinstitucional en el marco del cumplimiento del numeral 6, orden 3 de la Sentencia de Ventanilla Minera

	SIG Sistema Integrado de Gestión del Mineroenergía	
	AG-F-09	
	01-06-2023	V-5

Minería en competencia
Minería estancada



Se presentan los ejes estratégicos y los ejes transversales que agrupan las estrategias y acciones que componen este PNDM.



Finalmente, se exponen los pasos a seguir con este Plan, iniciando por el acto administrativo de adopción que está pendiente por cumplir por parte del Ministerio de Minas y Energía.

El seguimiento a las acciones diseñadas dentro del plan.

La divulgación con entes territoriales y actores clave del PNDM.

Presentación de avances y retos al Comité de Planeación y coordinación minera COCPMI.

Se da entonces por cumplido el exhorto 8 de la sentencia de Ventanilla minera.

Décima Mesa de Trabajo Interinstitucional en el marco del cumplimiento del numeral 6, orden 3 de la Sentencia de Ventanilla Minera

	SIG Sistema Integrado de Gestión del Mineroenergía
AG-F-09	
01-06-2023	V-5

5. Preguntas, propuestas y varios

De parte de la Contraloría General de la República intervino para solicitar información sobre el grado de avance en el cumplimiento de la sentencia, en particular respecto al numeral 1.1.3, el numeral 1.3 y el exhorto 8.

Se recordó que, aunque la Contraloría no hace parte de un comité de verificación formal, sí integra esta mesa técnica y, de acuerdo con el exhorto 10, tiene la función de velar por el cumplimiento de la sentencia.

Se destacó que la Contraloría fue protagonista en el origen de esta decisión judicial, a partir de una advertencia realizada años atrás, y que actualmente tiene la obligación de rendir informes a instancias como el Congreso de la República. Por esta razón, se solicitó conocer el porcentaje de avance en los numerales mencionados y en el exhorto 8, resaltando que en este último ya se observa un progreso mayor.

En relación con la orden 1.3 (medidas temporales), el MinAmbiente explicó que cumplió dentro del término de tres meses mediante la expedición de la primera circular sobre certificaciones ambientales. No obstante, dado que su aplicación se desarrolla de manera progresiva, conforme se presentan solicitudes, y a partir de las observaciones de la ANM y de las corporaciones, se identificó la necesidad de introducir mejoras mediante una nueva circular.

Respecto a las órdenes 1.1.1 y 1.1.2, se informó que los documentos y sustentos requeridos ya fueron elaborados y remitidos al Tribunal Administrativo de Cundinamarca dentro de los informes de sostenibilidad, evidenciando cumplimiento efectivo.

En cuanto a la orden 1.1.3 (reservas temporales), se indicó que hasta la fecha se han emitido dos de las cuatro propuestas previstas, lo cual representa un cumplimiento parcial. Todos estos avances han sido reportados mediante memoriales de cumplimiento al despacho judicial y se encuentran reflejados en los informes publicados en la página del Ministerio.

La Contraloría General de la República solicitó recibir directamente los informes anuales de cumplimiento de la sentencia, señalando que, aunque se remiten al despacho judicial, para la entidad es fundamental contar con ellos oportunamente a fin de responder a sus responsabilidades, incluidas las comunicaciones al Congreso. Manifestó que hasta ahora no ha tenido acceso a dichos informes, lo que limita su capacidad de seguimiento.

El MinAmbiente precisó que el último informe fue remitido en diciembre y socializado previamente en las mesas interinstitucionales, y que todos los documentos, junto con sus anexos, se publican en la página web del Ministerio, en el enlace de Ordenamiento Minero Ambiental.

La Contraloría reiteró su solicitud de recibir las convocatorias e informes en su correo institucional, explicando que en varias ocasiones la citación a las mesas ha llegado tarde, lo que ha impedido

Página 20 de 22


Ministerio de Minas y Energía

Reporte cualquier irregularidad en el correo electrónico lineaetica@minenergia.gov.co

Dirección: Calle 43 No.57 – 31 CAN, Bogotá D.C., Colombia

Conmutador: (60) +1 220 0300

Línea Gratuita: 01 8000 910 180

Décima Mesa de Trabajo Interinstitucional en el marco del cumplimiento del numeral 6, orden 3 de la Sentencia de Ventanilla Minera			SIG Sistema Integrado de Gestión del Mineroenergía
	AG-F-09		
	01-06-2023	V-5	

su participación. El MinAmbiente se comprometió a incluir el correo suministrado en la lista de distribución para garantizar el envío directo y oportuno de las convocatorias e informes.

Se solicitó que las conclusiones y lineamientos discutidos en la mesa, en particular sobre POMCA y acuíferos, queden consignados de manera clara y expresa en el acta. Esto con el fin de que las corporaciones cuenten con un soporte oficial para los ajustes que deban realizar en las certificaciones ambientales, evitando cambios posteriores que generen diferencias en los criterios aplicados.

El MinAmbiente precisó que no ha modificado lineamientos, sino que ha aclarado lo dispuesto en la sentencia del Consejo de Estado, específicamente en el numeral 1.3.1, literales b y c, que establecen las categorías de ecosistemas sobre los cuales debe pronunciarse la autoridad ambiental. La nueva propuesta busca únicamente organizar esa información en un cuadro, sin introducir nuevas categorías.

Se recalcó la importancia de que las entidades participantes revisen y retroalimenten las actas de las sesiones, ya que estas constituyen el instrumento oficial que recoge lo discutido en la mesa.

Se reiteró la necesidad de estandarizar la certificación ambiental mediante el formato o plantilla que está preparando el Ministerio, con el fin de unificar criterios en todas las corporaciones.


Se señaló que, en cumplimiento de los lineamientos de la circular, las corporaciones deben limitarse a responder únicamente lo solicitado (numerales y literales definidos por la sentencia), evitando incluir información adicional como POMCA, ordenación forestal o amenazas.

El Ministerio confirmó que, una vez se expida el formato oficial, este será remitido a las corporaciones. Además, se dispuso a brindar acompañamiento y resolver inquietudes sobre su diligenciamiento para asegurar la correcta implementación.

Posteriormente, se informó a las autoridades ambientales sobre un ajuste en la plataforma VITAL desarrollado en conjunto con la ANM. Se creó un módulo exclusivo para autoridades ambientales, que permite consultar información minera proveniente de la ANM a través de interoperabilidad de servicios en el marco de la orden segunda de la Sentencia

Este módulo, denominado “Información Minera de la ANM”, cuenta con tres pestañas principales:

- Datos del título minero.
- Visitas de fiscalización programadas.
- Informes de visitas realizadas por la ANM.

Décima Mesa de Trabajo Interinstitucional en el marco del cumplimiento del numeral 6, orden 3 de la Sentencia de Ventanilla Minera	 <div>SIG Sistema Integrado de Gestión del Minenergía</div>	
	AG-F-09	
	01-06-2023	V-5

Se mostró un video corto explicando cómo acceder y utilizar este nuevo módulo, el cual es de uso exclusivo para autoridades ambientales, con usuarios asignados.

6. Mensajes de finalización

Se da por finalizada la décima sesión de la Mesa de trabajo interinstitucional en el marco del numeral 6 de la orden tercera, sentencia de Ventanilla Minera llevada a cabo en el Ministerio de Minas y Energía.

COMPROMISO	RESPONSABLE	FECHA DE ENTREGA
Envío del acta de la décima sesión de la MTI para revisión y aprobación por parte de los delegados.	MinAmbiente	11-15 de agosto de 2025

Anexos: Listado de Asistencia